

BRIGADA MUNICIPAL DE URBANISMO  
C/... N.º...  
TEL. 952 22 22 22



(R) 8 PARCELAS DE PROPIEDAD MUNICIPAL



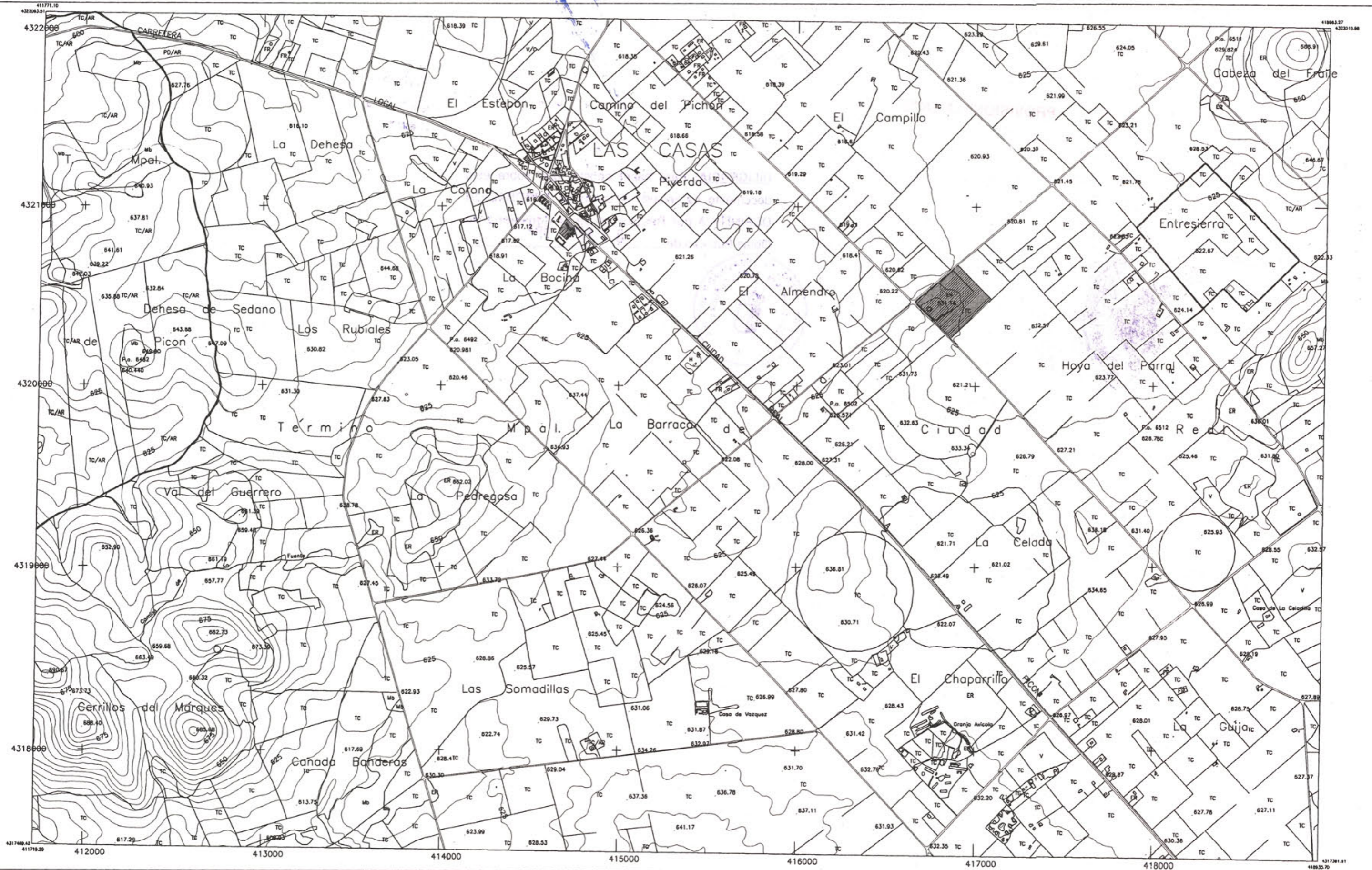
EXCMO. AYUNTAMIENTO DE CIUDAD REAL



PROPIEDADES MUNICIPALES

7592-3	7593-3	7594-3
7592-4	7593-4	7594-4
7842-1	7843-1	7844-1
7842-2	7843-2	7844-2
7842-3	7843-3	7844-3
	7843-4	7844-4

PLAN GENERAL DE CIUDAD REAL		
PLANOS DE INFORMACION		
PARCELAS DE PROPIEDAD MUNICIPAL	Escala 1/20.000	Plano 8
EXCMO. AYUNTAMIENTO DE CIUDAD REAL	GERENCIA MUNICIPAL DE URBANISMO	Fecha Noviembre-94
Dibujado Gerencia Municipal de Urbanismo	Arquitecto Alejandro Moyano Gomez	



AYUNTAMIENTO  
DE CIUDAD REAL

PROPIEDADES MUNICIPALES



7592-3	7593-3	7594-3
7592-4	7593-4	7594-4
7842-1	7843-1	7844-1
7842-2	7843-2	7844-2
7842-3	7843-3	7844-3
7843-4	7844-4	

PLAN GENERAL DE CIUDAD REAL

PLANOS DE INFORMACION		Escala	Plano
PARCELAS DE PROPIEDAD MUNICIPAL		1/20.000	8
EXCMO. AYUNTAMIENTO DE CIUDAD REAL		Fecha	Noviembre-94
GERENCIA MUNICIPAL DE URBANISMO		Arquitecto Alejandro Moyano Gomez	
Dibujado Gerencia Municipal de Urbanismo			



AYUNTAMIENTO  
DE CIUDAD REAL

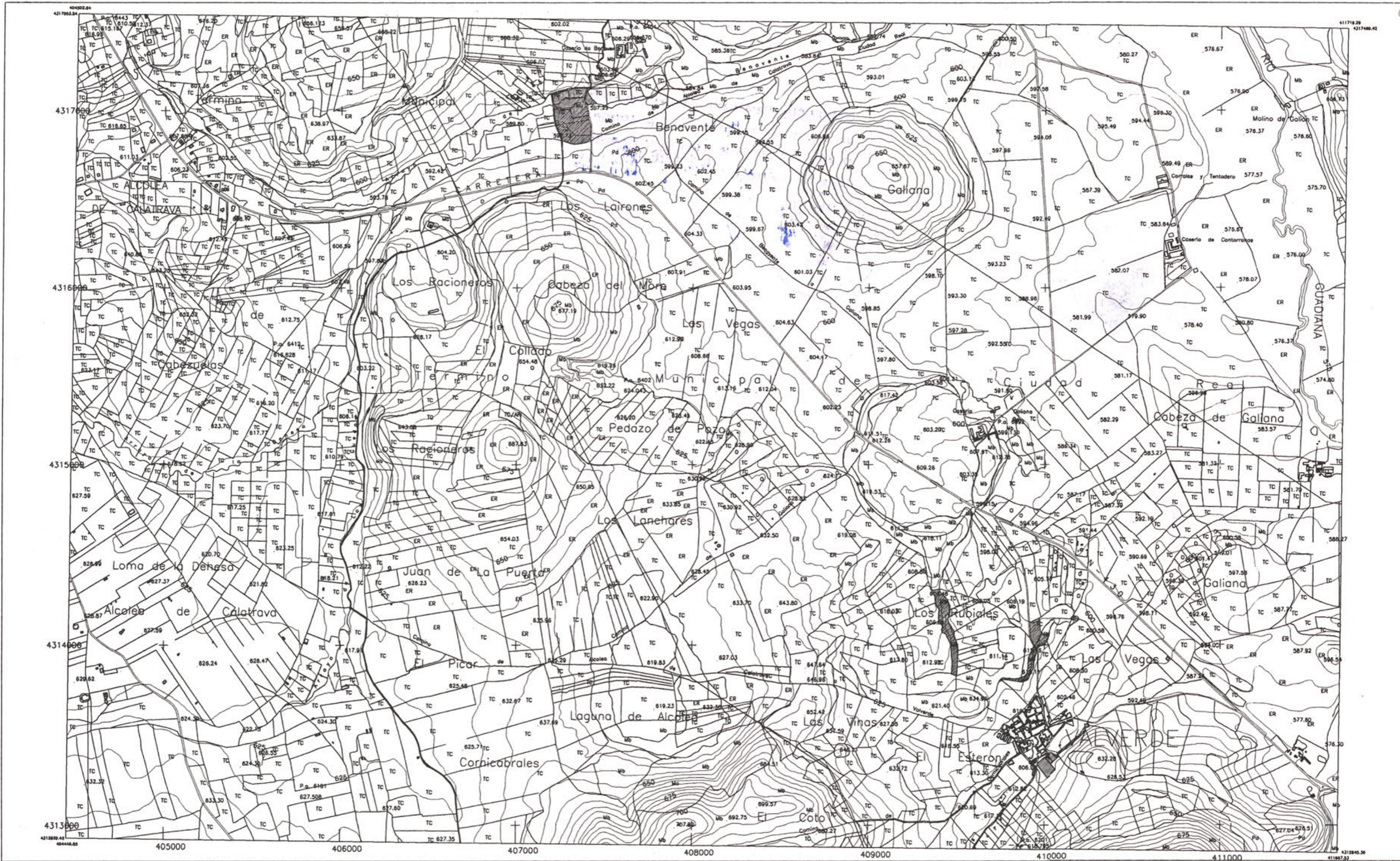
PROPIEDADES MUNICIPALES




7592-3	7593-3	7594-3
7592-4	7593-4	7594-4
7842-1	7843-1	7844-1
7842-2	7843-2	7844-2
7842-3	7843-3	7844-3
7843-4	7844-4	

PLAN GENERAL DE CIUDAD REAL

PLANOS DE INFORMACION		Escala	Plano
PARCELAS DE PROPIEDAD MUNICIPAL		1/20.000	8
EXCMO. AYUNTAMIENTO DE CIUDAD REAL		Fecha	Noviembre-94
GERENCIA MUNICIPAL DE URBANISMO		Arquitecto Alejandro Moyano Gomez	
Dibujado Gerencia Municipal de Urbanismo			



PROPIEDADES MUNICIPALES



7592-3	7593-3	7594-3
7592-4	7593-4	7594-4
<b>7843-1</b>	<b>7843-1</b>	<b>7844-1</b>
7842-2	7843-2	7844-2
7842-3	7843-3	7844-3
	7843-4	7844-4

**PLAN GENERAL DE CIUDAD REAL**

PLANOS DE INFORMACION

PARCELAS DE PROPIEDAD MUNICIPAL	Escala 1/20.000	Plano 8
EXCMO. AYUNTAMIENTO DE CIUDAD REAL	Fecha Noviembre-94	

GERENCIA MUNICIPAL DE URBANISMO

Dibujado: Gerencia Municipal de Urbanismo  
Arquitecto: Alejandro Moyano Gomez



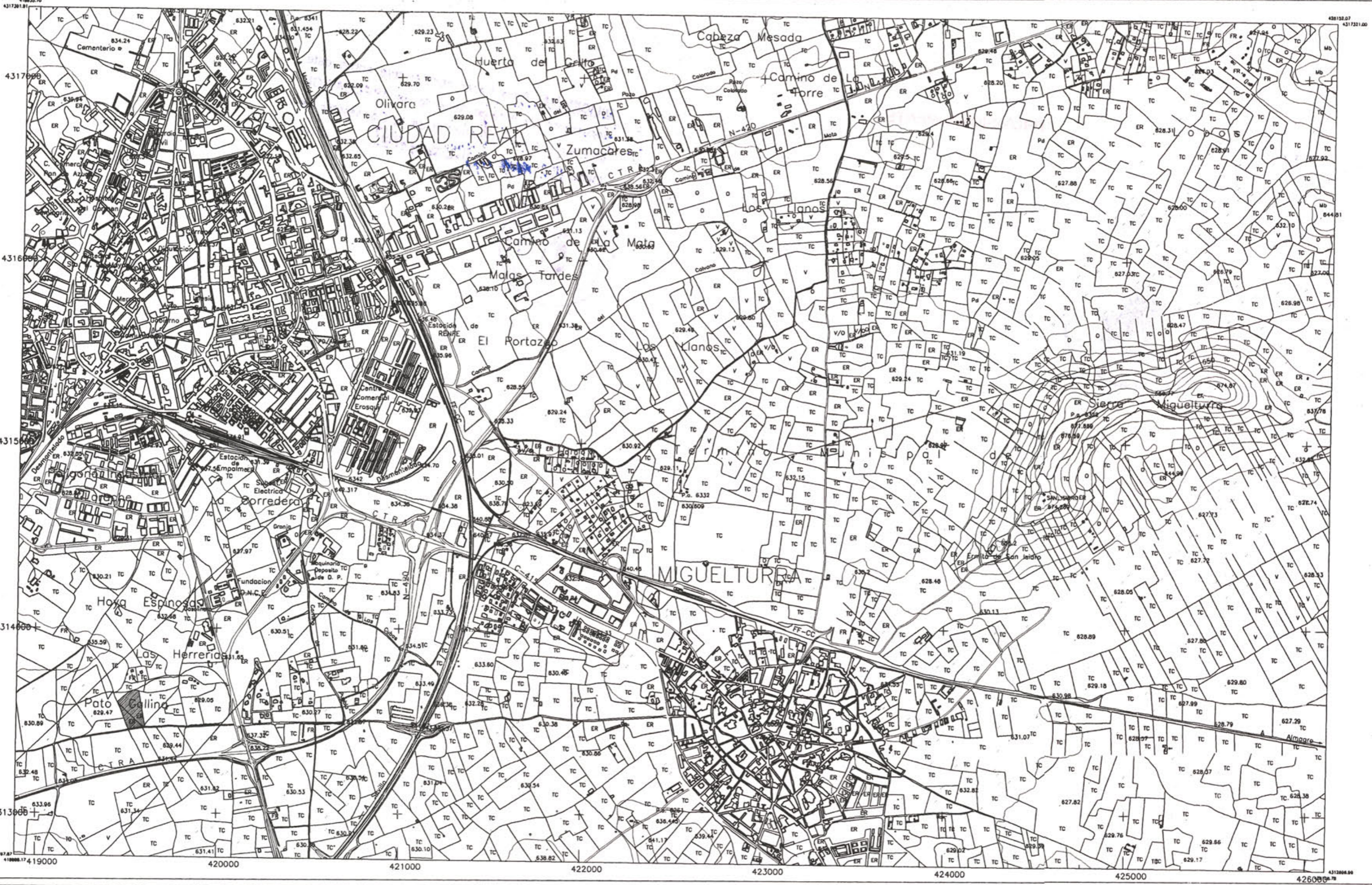
AYUNTAMIENTO  
DE CIUDAD REAL



7592-3	7593-3	7594-3
7592-4	7593-4	7594-4
7842-1	7843-1	7844-1
7842-2	7843-2	7844-2
7842-3	7843-3	7844-3
	7843-4	7844-4

PLAN GENERAL DE CIUDAD REAL

PLANOS DE INFORMACION		Escala	Plano
PARCELAS DE PROPIEDAD MUNICIPAL		1/20.000	
		Fecha	
		Noviembre-94	
EXCMO. AYUNTAMIENTO DE CIUDAD REAL	GERENCIA MUNICIPAL DE URBANISMO	Arquitecto Alejandro Moyano Gomez	
Dibujado Gerencia Municipal de Urbanismo			



AYUNTAMIENTO  
DE CIUDAD REAL

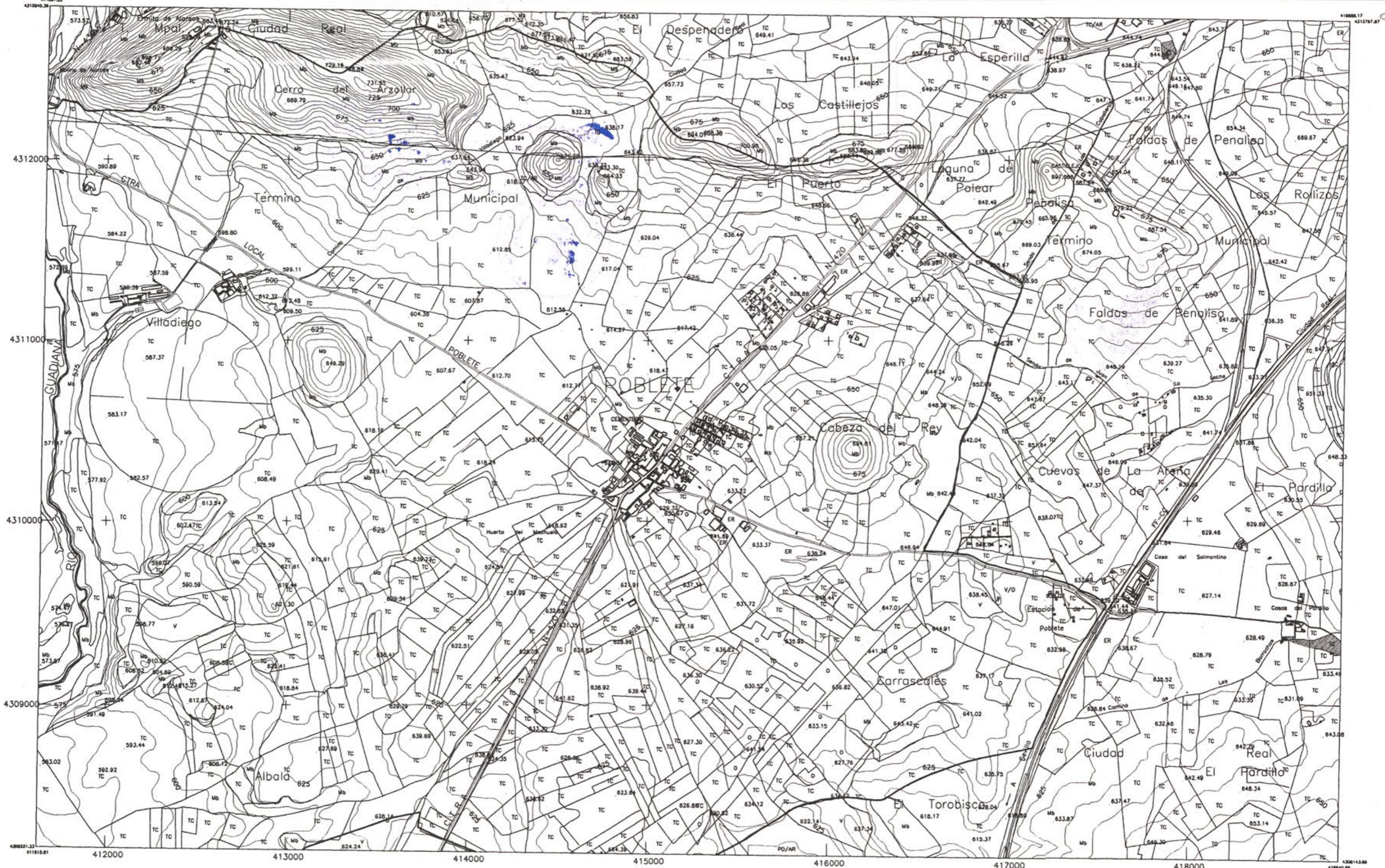
PROPIEDADES MUNICIPALES



7592-3	7593-3	7594-3
7592-4	7593-4	7594-4
7842-1	7843-1	7844-1
7842-2	7843-2	7844-2
7842-3	7843-3	7844-3
7843-4	7844-4	

PLAN GENERAL DE CIUDAD REAL

PLANOS DE INFORMACION		Escala	Plano
PARCELAS DE PROPIEDAD MUNICIPAL		1/20.000	8
EXCMO. AYUNTAMIENTO DE CIUDAD REAL		Fecha	Noviembre-94
Gerencia Municipal de Urbanismo		Arquitecto	Alejandro Moyano Gomez



AYUNTAMIENTO  
DE CIUDAD REAL

PROPIEDADES MUNICIPALES



7592-3	7593-3	7594-3
7592-4	7593-4	7594-4
7842-1	7843-1	7844-1
7842-2	7843-2	7844-2
7842-3	7843-3	7844-3
7843-4	7844-4	

PLAN GENERAL DE CIUDAD REAL

PLANOS DE INFORMACION		Escala	Plano
PARCELAS DE PROPIEDAD MUNICIPAL		1/20.000	8
EXCMO. AYUNTAMIENTO DE CIUDAD REAL		Fecha	Noviembre-94
GERENCIA MUNICIPAL DE URBANISMO		Arquitecto	Alejandro Moyano Gomez

Dibujado: Gerencia Municipal de Urbanismo  
Arquitecto: Alejandro Moyano Gomez





PROPIEDADES MUNICIPALES

7592-3	7593-3	7594-3
7592-4	7593-4	7594-4
7842-1	7843-1	7844-1
7842-2	7843-2	7844-2
7842-3	7843-3	7844-3
	7843-4	7844-4

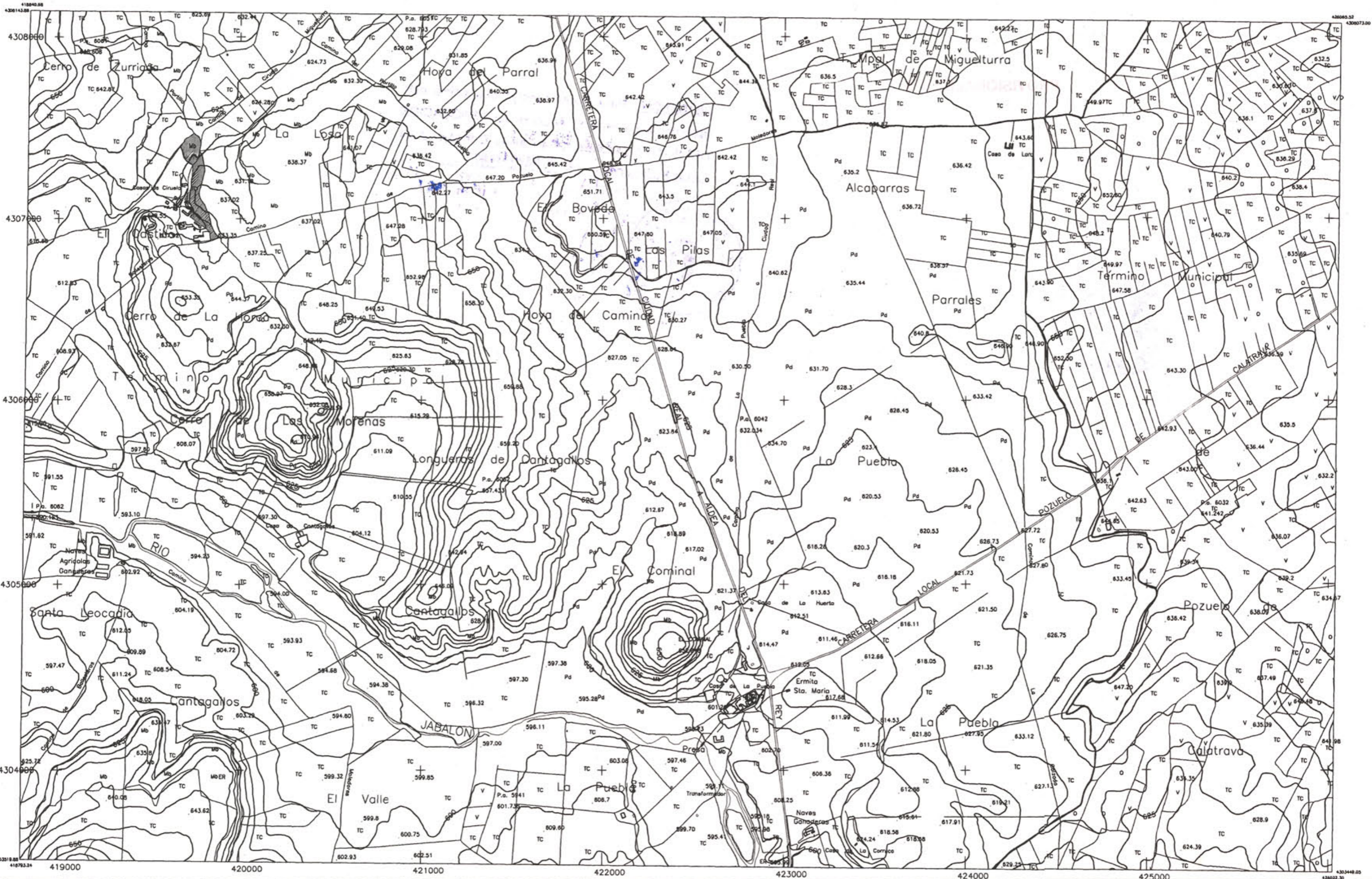
**PLAN GENERAL DE CIUDAD REAL**

PLANOS DE INFORMACION

PARCELAS DE PROPIEDAD MUNICIPAL	Escala 1/20.000	Plano 8
EXCMO. AYUNTAMIENTO DE CIUDAD REAL	Fecha Noviembre-94	

GERENCIA MUNICIPAL DE URBANISMO

Dibujado: Gerencia Municipal de Urbanismo  
Arquitecto: Alejandro Moyano Gomez



AYUNTAMIENTO  
DE CIUDAD REAL

PROPIEDADES MUNICIPALES



7592-3	7593-3	7594-3
7592-4	7593-4	7594-4
7842-1	7843-1	7844-1
7842-2	7843-2	7844-2
7842-3	7843-3	7844-3
7843-4	7844-4	

PLAN GENERAL DE CIUDAD REAL

PLANOS DE INFORMACION		Escala	Plano
PARCELAS DE PROPIEDAD MUNICIPAL		1/20.000	8
EXCMO. AYUNTAMIENTO DE CIUDAD REAL		Fecha	Noviembre-94
GERENCIA MUNICIPAL DE URBANISMO			

Dibujado: Gerencia Municipal de Urbanismo  
Arquitecto: Alejandro Moyano Gomez

(U) 8 PARCELAS DE PROPIEDAD MUNICIPAL



EXCMO. AYUNTAMIENTO DE CIUDAD REAL

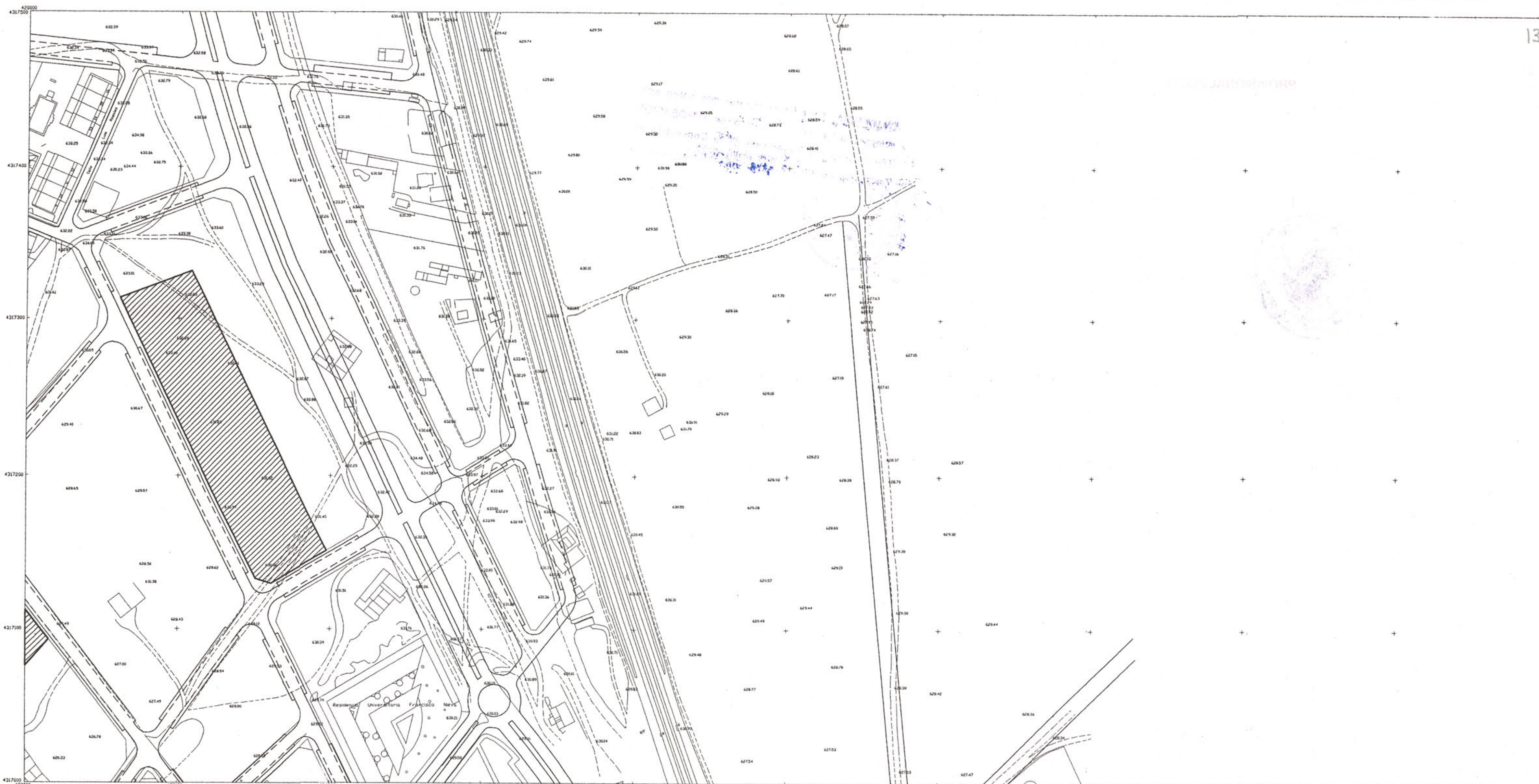
GERENCIA MUNICIPAL  DE URBANISMO







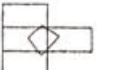
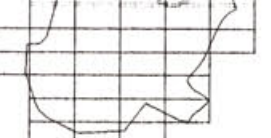
	PARCELA DE USO NO EXCLUSIVO
	PARCELA DE USO EXCLUSIVO

	LAS CASAS		CIUDAD REAL
	VALVERDE		


<b>PLAN GENERAL DE CIUDAD REAL</b>			
PLANOS DE INFORMACION			
<b>PROPIEDADES MUNICIPALES</b>		Escala 1/2.000	Plano <b>8</b>
EXCMO. AYUNTAMIENTO DE CIUDAD REAL	GERENCIA MUNICIPAL DE URBANISMO	Fecha Noviembre-94	757-5
Dibujado Gerencia Municipal de Urbanismo		Arquitecto Alejandro Moyano Gomez	





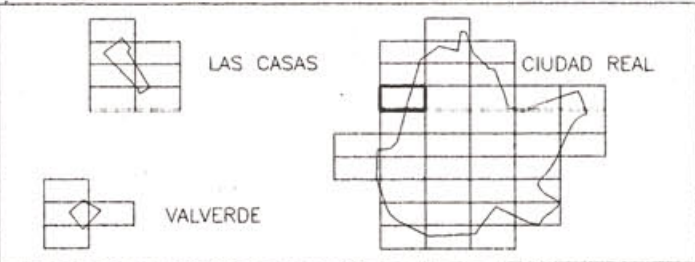
	PARCELA DE USO NO EXCLUSIVO
	PARCELA DE USO EXCLUSIVO

	LAS CASAS		CIUDAD REAL
	VALVERDE		

<b>PLAN GENERAL DE CIUDAD REAL</b>			
PLANOS DE INFORMACION		Escala	Plano
<b>PROPIEDADES MUNICIPALES</b>		1/2.000	<b>8</b>
EXCMO. AYUNTAMIENTO DE CIUDAD REAL	GERENCIA MUNICIPAL DE URBANISMO	Fecha	758-1
Dibujado Gerencia Municipal de Urbanismo		Arquitecto Alejandro Moyano Gomez	






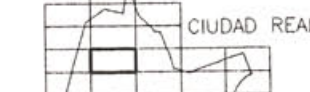
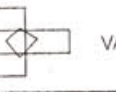
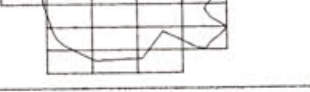
	PARCELA DE USO NO EXCLUSIVO
	PARCELA DE USO EXCLUSIVO



<b>PLAN GENERAL DE CIUDAD REAL</b>		
<b>PLANOS DE INFORMACION</b>		
<b>PROPIEDADES MUNICIPALES</b>		
EXCMO. AYUNTAMIENTO DE CIUDAD REAL	GERENCIA MUNICIPAL DE URBANISMO	
Dibujado Gerencia Municipal de Urbanismo	Arquitecto Alejandro Moyano Gomez	
Escala 1/2.000	Fecha Noviembre-94	Plano <b>8</b> 757-9






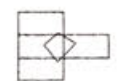
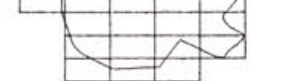
	PARCELA DE USO NO EXCLUSIVO
	PARCELA DE USO EXCLUSIVO

	LAS CASAS		CIUDAD REAL
	VALVERDE		CIUDAD REAL

<b>PLAN GENERAL DE CIUDAD REAL</b>			
PLANOS DE INFORMACION		Escala	Plano
<b>PROPIEDADES MUNICIPALES</b>		1/2.000	<b>8</b>
EXCMO. AYUNTAMIENTO DE CIUDAD REAL		Fecha	757-10
GERENCIA MUNICIPAL DE URBANISMO		Noviembre-94	
Dibujado Gerencia Municipal de Urbanismo		Arquitecto Alejandro Moyano Gómez	





	PARCELA DE USO NO EXCLUSIVO
	PARCELA DE USO EXCLUSIVO

	LAS CASAS		CIUDAD REAL
	VALVERDE		

<b>PLAN GENERAL DE CIUDAD REAL</b>			
<b>PLANOS DE INFORMACION</b>		Escala	Plano
<b>PROPIEDADES MUNICIPALES</b>		1/2.000	8
EXCMO. AYUNTAMIENTO DE CIUDAD REAL	GERENCIA MUNICIPAL DE URBANISMO	Fecha	758-6
Dibujado Gerencia Municipal de Urbanismo		Arquitecto Alejandro Moyano Gomez	





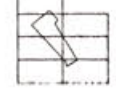


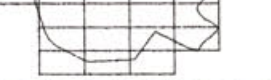


	PARCELA DE USO NO EXCLUSIVO
	PARCELA DE USO EXCLUSIVO

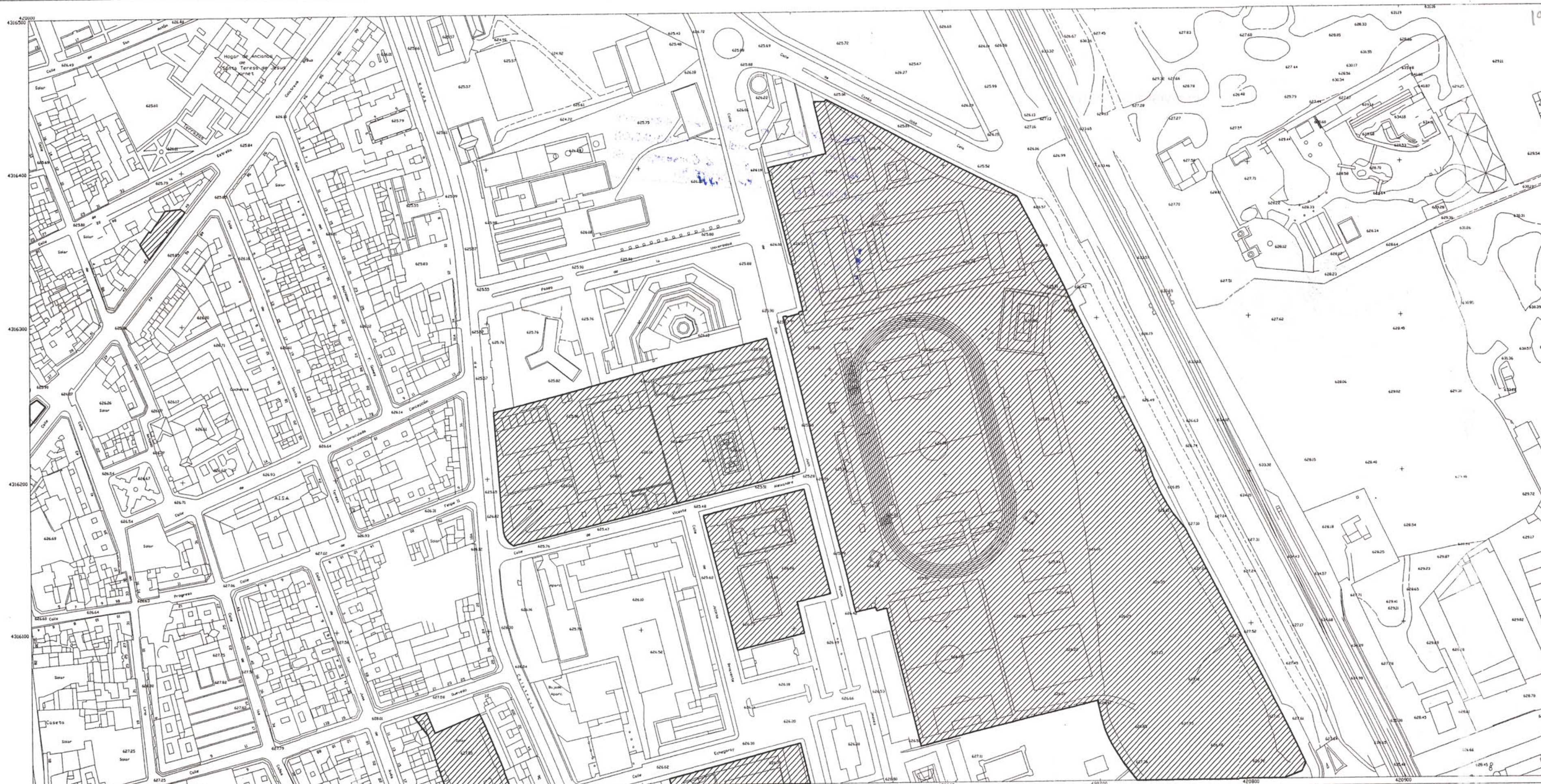
<b>PLAN GENERAL DE CIUDAD REAL</b>		
<b>PLANOS DE INFORMACION</b>		
<b>PROPIEDADES MUNICIPALES</b>		
EXCMO. AYUNTAMIENTO DE CIUDAD REAL		GERENCIA MUNICIPAL DE URBANISMO
Escala	1/2 000	Plano
Fecha	Noviembre-94	<b>8</b>
Dibujado	Arquitecto	
Gerencia Municipal de Urbanismo	Alejandro Moyano Gomez	
		<b>757-14</b>



	PARCELA DE USO NO EXCLUSIVO
	PARCELA DE USO EXCLUSIVO

	LAS CASAS		CIUDAD REAL
	VALVERDE		

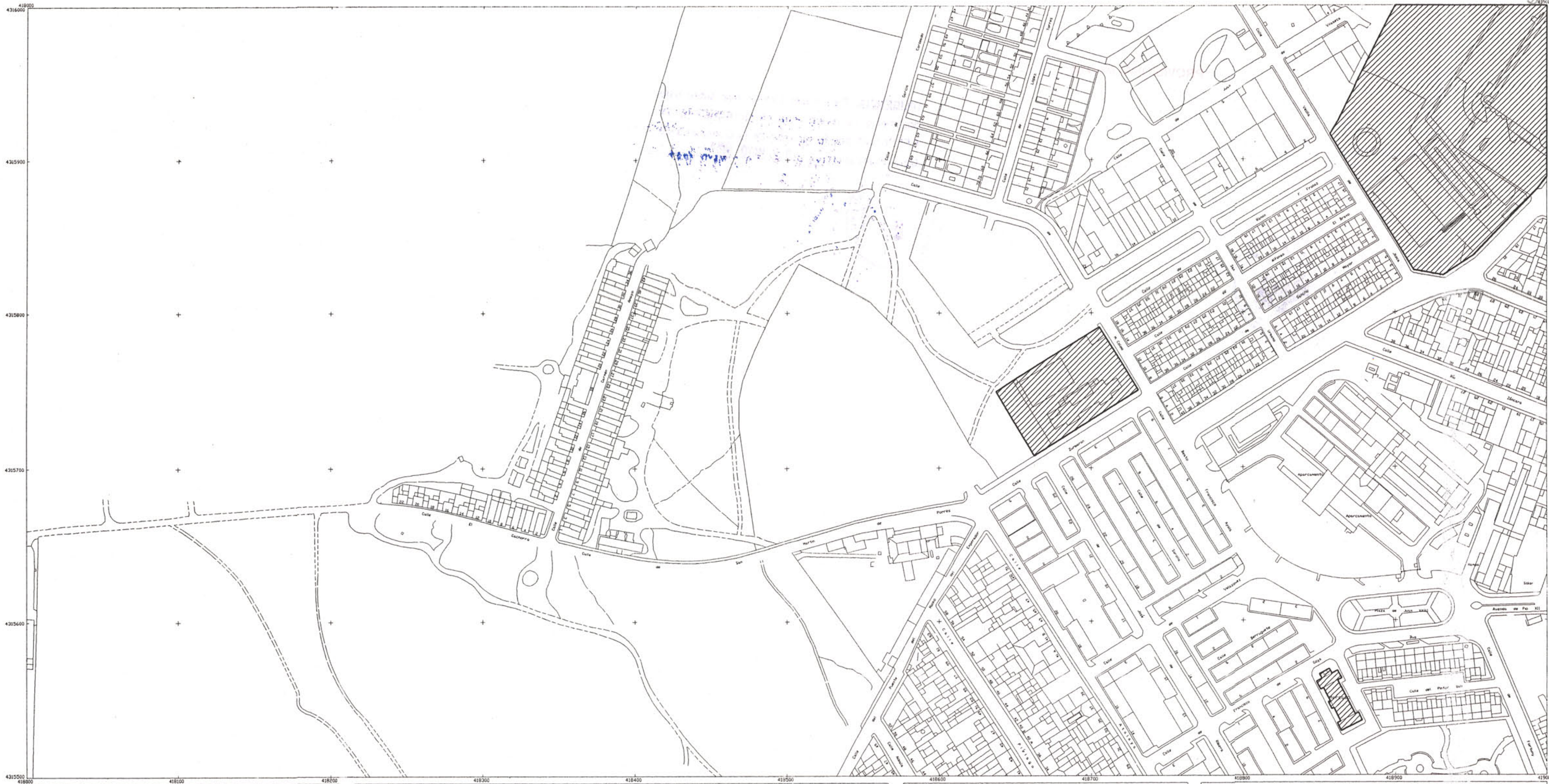
<b>PLAN GENERAL DE CIUDAD REAL</b>			
PLANOS DE INFORMACION			
<b>PROPIEDADES MUNICIPALES</b>		Escala 1/2.000	Plano <b>8</b>
EXCMO. AYUNTAMIENTO DE CIUDAD REAL		Fecha Noviembre-94	757-15
GERENCIA MUNICIPAL DE URBANISMO		Arquitecto Alejandro Moyano Gómez	
Dibujado Gerencia Municipal de Urbanismo		Arquitecto Alejandro Moyano Gómez	




 PARCELA DE USO NO EXCLUSIVO  
 PARCELA DE USO EXCLUSIVO



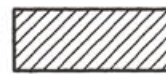
<b>PLAN GENERAL DE CIUDAD REAL</b>			
PLANOS DE INFORMACION		Escala	Plano
<b>PROPIEDADES MUNICIPALES</b>		1/2.000	<b>8</b>
EXCMO. AYUNTAMIENTO DE CIUDAD REAL	GERENCIA MUNICIPAL DE URBANISMO	Fecha	758-11
Dibujado Gerencia Municipal de Urbanismo		Arquitecto Alejandro Moyano Romaz	



AYUNTAMIENTO  
DE CIUDAD REAL



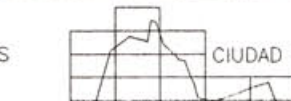
PARCELA DE USO NO EXCLUSIVO



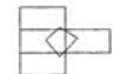
PARCELA DE USO EXCLUSIVO



LAS CASAS



CIUDAD REAL



VALVERDE

PLAN GENERAL DE CIUDAD REAL

PLANOS DE INFORMACION  
PROPIEDADES MUNICIPALES

Escala  
1/2000

Plano  
8

EXCMO. AYUNTAMIENTO  
DE CIUDAD REAL

GERENCIA MUNICIPAL  
DE URBANISMO

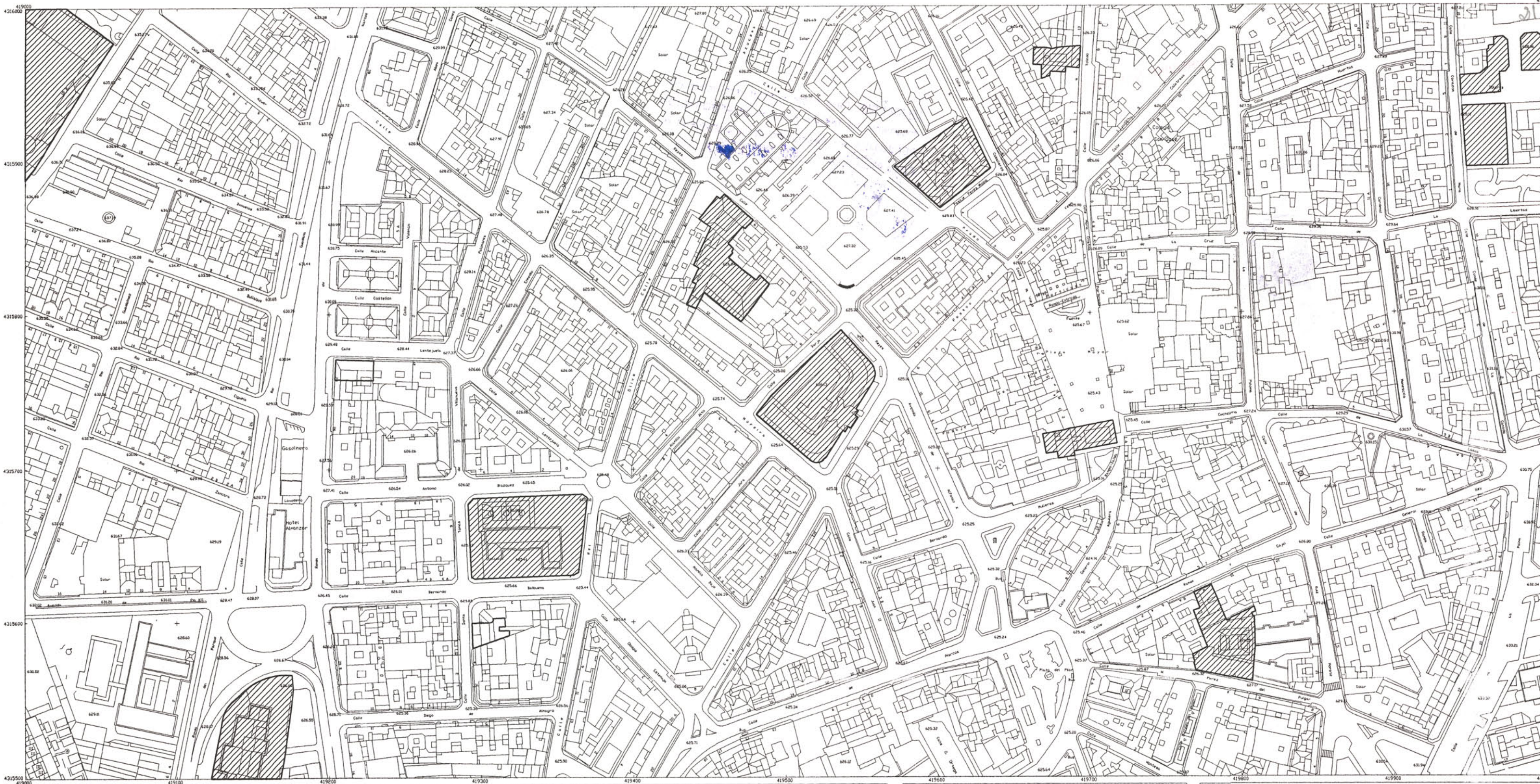
Fecha

Noviembre-94

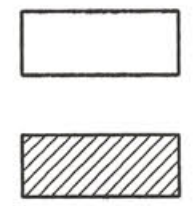
757-19

Dibujado  
Gerencia Municipal de Urbanismo

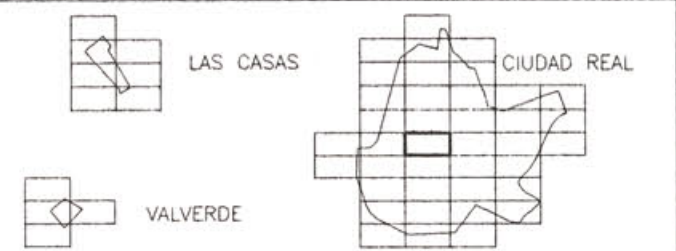
Arquitecto  
Alejandro Moyano Gomez



AYUNTAMIENTO  
DE CIUDAD REAL





PARCELA DE USO NO EXCLUSIVO  
PARCELA DE USO EXCLUSIVO



<b>PLAN GENERAL DE CIUDAD REAL</b>		
PLANOS DE INFORMACION		
<b>PROPIEDADES MUNICIPALES</b>		
EXCMO. AYUNTAMIENTO DE CIUDAD REAL	GERENCIA MUNICIPAL DE URBANISMO	
Dibujado Gerencia Municipal de Urbanismo	Arquitecto Alejandro Moyano Gomez	
Escala 1/2.000	Plano 8	Fecha Noviembre '94
		757-20




**AYUNTAMIENTO  
DE CIUDAD REAL**

 PARCELA DE USO NO EXCLUSIVO  
 PARCELA DE USO EXCLUSIVO

 LAS CASAS  
 CIUDAD REAL  
 VALVERDE



**PLAN GENERAL DE CIUDAD REAL**  
**PLANOS DE INFORMACION**  
**PROPIEDADES MUNICIPALES**

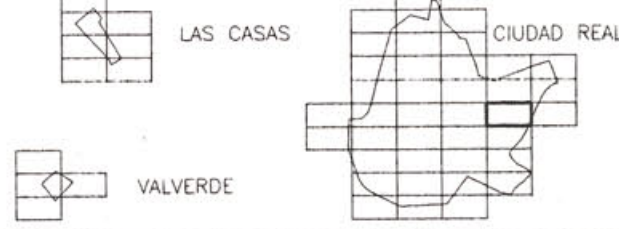
ESCALA 1/2.000	PLANO <b>8</b>
EXCMO. AYUNTAMIENTO DE CIUDAD REAL	GERENCIA MUNICIPAL DE URBANISMO
DIBUJADO Gerencia Municipal de Urbanismo	FECHA Noviembre-94
ARQUITECTO Alejandro Moyano Gomez	

758-16




AYUNTAMIENTO  
DE CIUDAD REAL

	PARCELA DE USO NO EXCLUSIVO
	PARCELA DE USO EXCLUSIVO



LAS CASAS      CIUDAD REAL

VALVERDE

<b>PLAN GENERAL DE CIUDAD REAL</b>			
PLANOS DE INFORMACION		Escala	Plano
<b>PROPIEDADES MUNICIPALES</b>		1/2.000	<b>8</b>
EXCMO. AYUNTAMIENTO DE CIUDAD REAL		Fecha	Noviembre-94
Gerencia Municipal de Urbanismo		Arquitecto	758-17
		Alejandro Moyano Gomez	









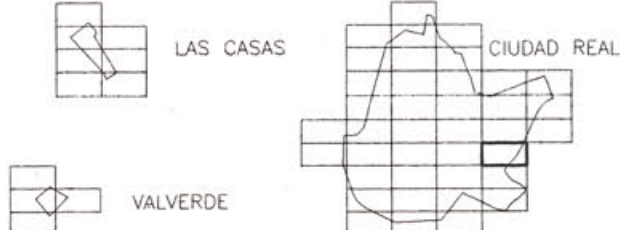


27




AYUNTAMIENTO  
DE CIUDAD REAL

 PARCELA DE USO NO EXCLUSIVO  
 PARCELA DE USO EXCLUSIVO



LAS CASAS      CIUDAD REAL  
 VALVERDE

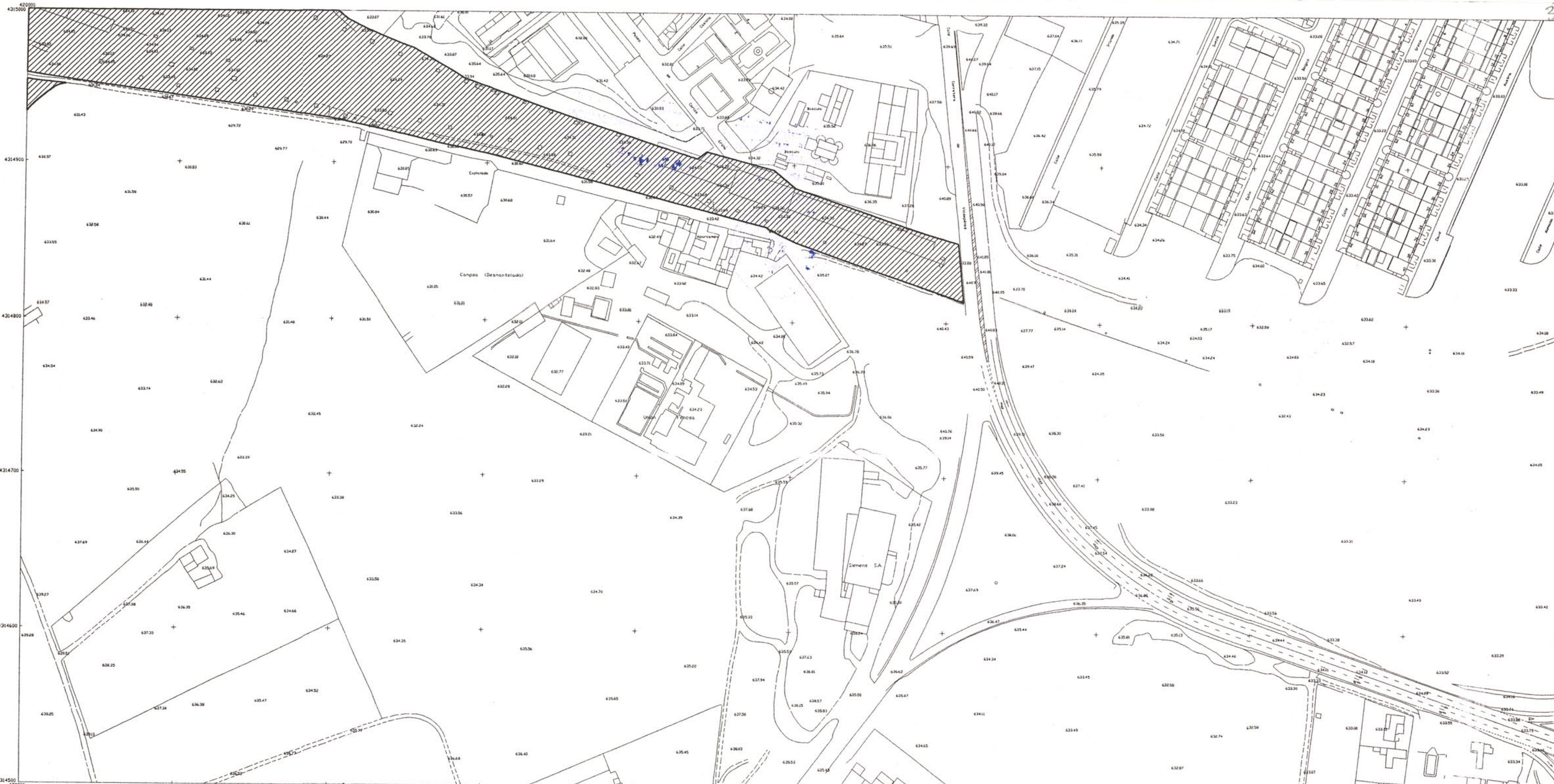
**PLAN GENERAL DE CIUDAD REAL**  
**PLANOS DE INFORMACION**  
**PROPIEDADES MUNICIPALES**

EXCMO. AYUNTAMIENTO DE CIUDAD REAL	GERENCIA MUNICIPAL DE URBANISMO	Escala 1/2.000	Plano 8
Dibujado Gerencia Municipal de Urbanismo		Fecha Noviembre-94	Arquitecto Alejandro Moyano Gomez



758-22






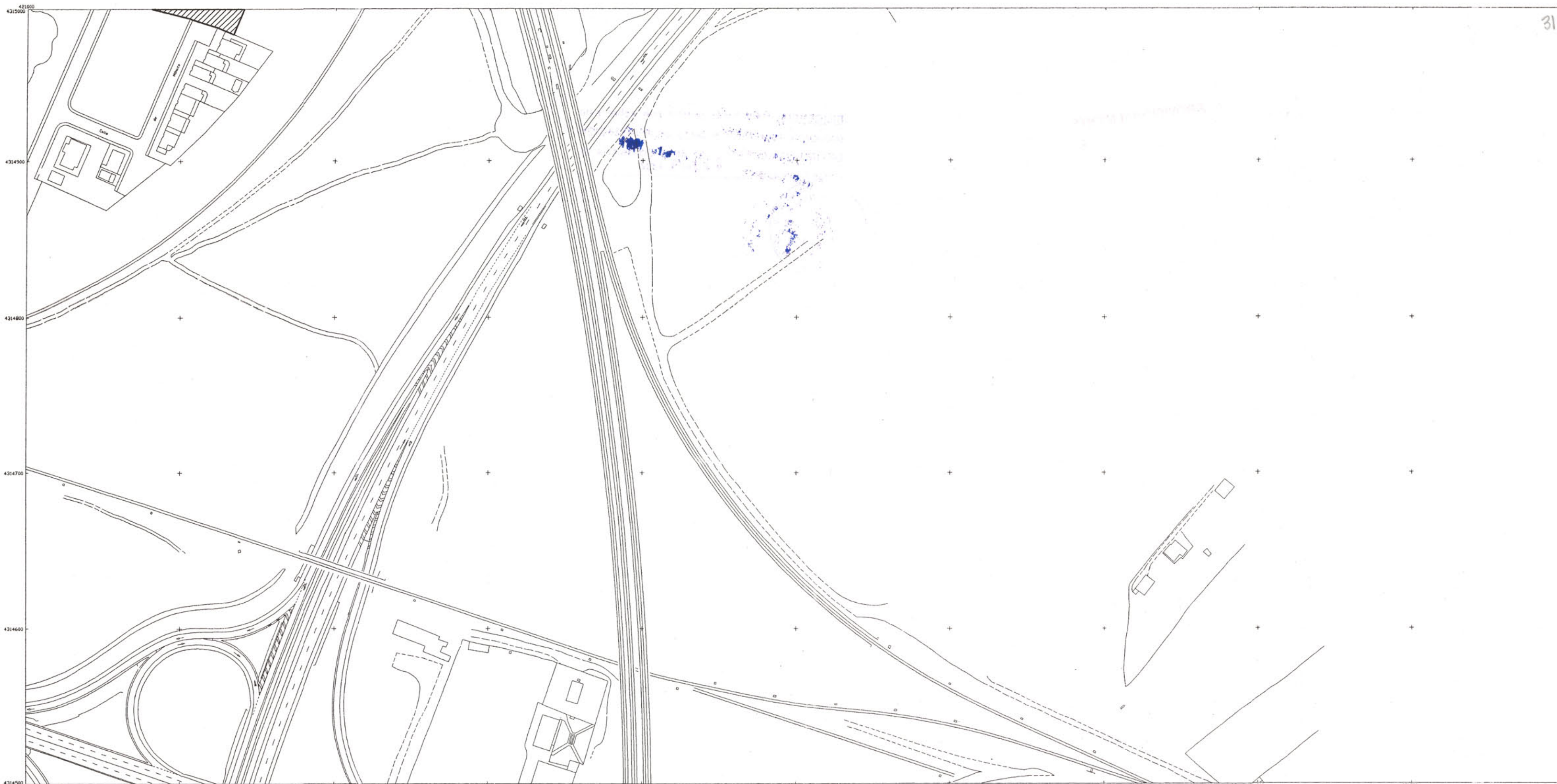





AYUNTAMIENTO DE CIUDAD REAL

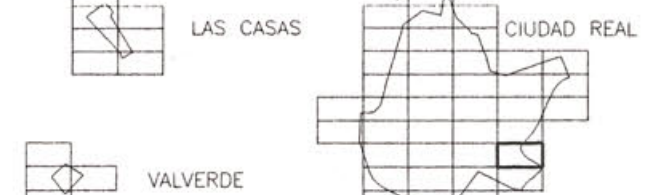
	PARCELA DE USO NO EXCLUSIVO
	PARCELA DE USO EXCLUSIVO



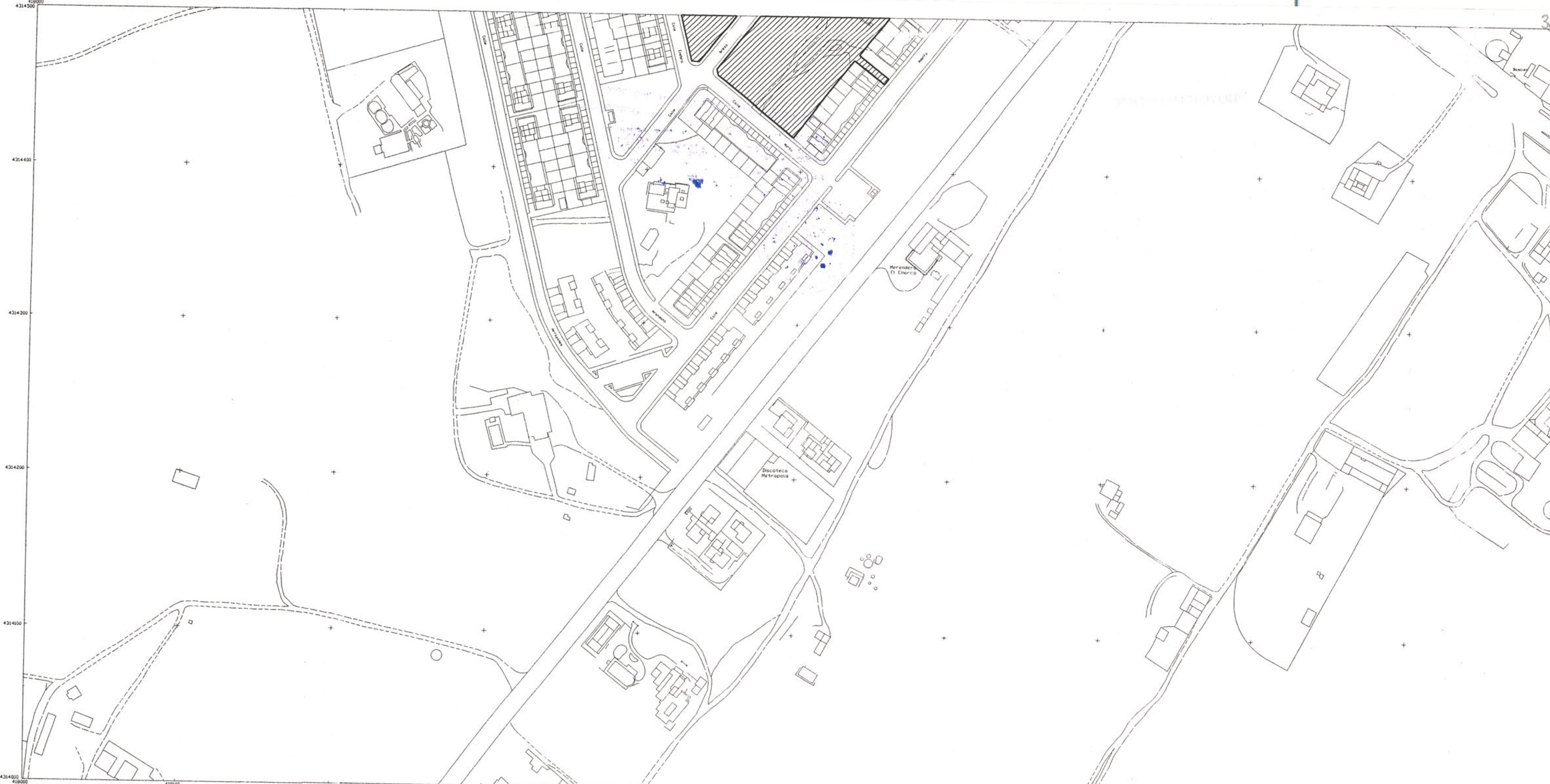
<p align="center"><b>PLAN GENERAL DE CIUDAD REAL</b></p>		
<p>PLANOS DE INFORMACION <b>PROPIEDADES MUNICIPALES</b></p>		
<p>EXCMO. AYUNTAMIENTO DE CIUDAD REAL</p>	 <p>GERENCIA MUNICIPAL DE URBANISMO</p>	<p>Escala 1/2.000</p> <p>Fecha Noviembre-94</p>
<p>Dibujado Gerencia Municipal de Urbanismo</p>	<p>Arquitecto Alejandro Moyano Gomez</p>	<p>Plano <b>8</b> 795-1</p>




 PARCELA DE USO NO EXCLUSIVO  
 PARCELA DE USO EXCLUSIVO



<b>PLAN GENERAL DE CIUDAD REAL</b>		
<b>PLANOS DE INFORMACION</b>		
<b>PROPIEDADES MUNICIPALES</b>		Escala 1/2.000
EXCMO. AYUNTAMIENTO DE CIUDAD REAL 		Plano <b>8</b>
GERENCIA MUNICIPAL DE URBANISMO		Fecha Noviembre-94
Arquitecto <b>Alejandro Moyano Gomez</b>		795-2
<small>Dibujado por Gerencia Municipal de Urbanismo</small>		



AYUNTAMIENTO  
DE CIUDAD REAL



PARCELA DE USO NO EXCLUSIVO

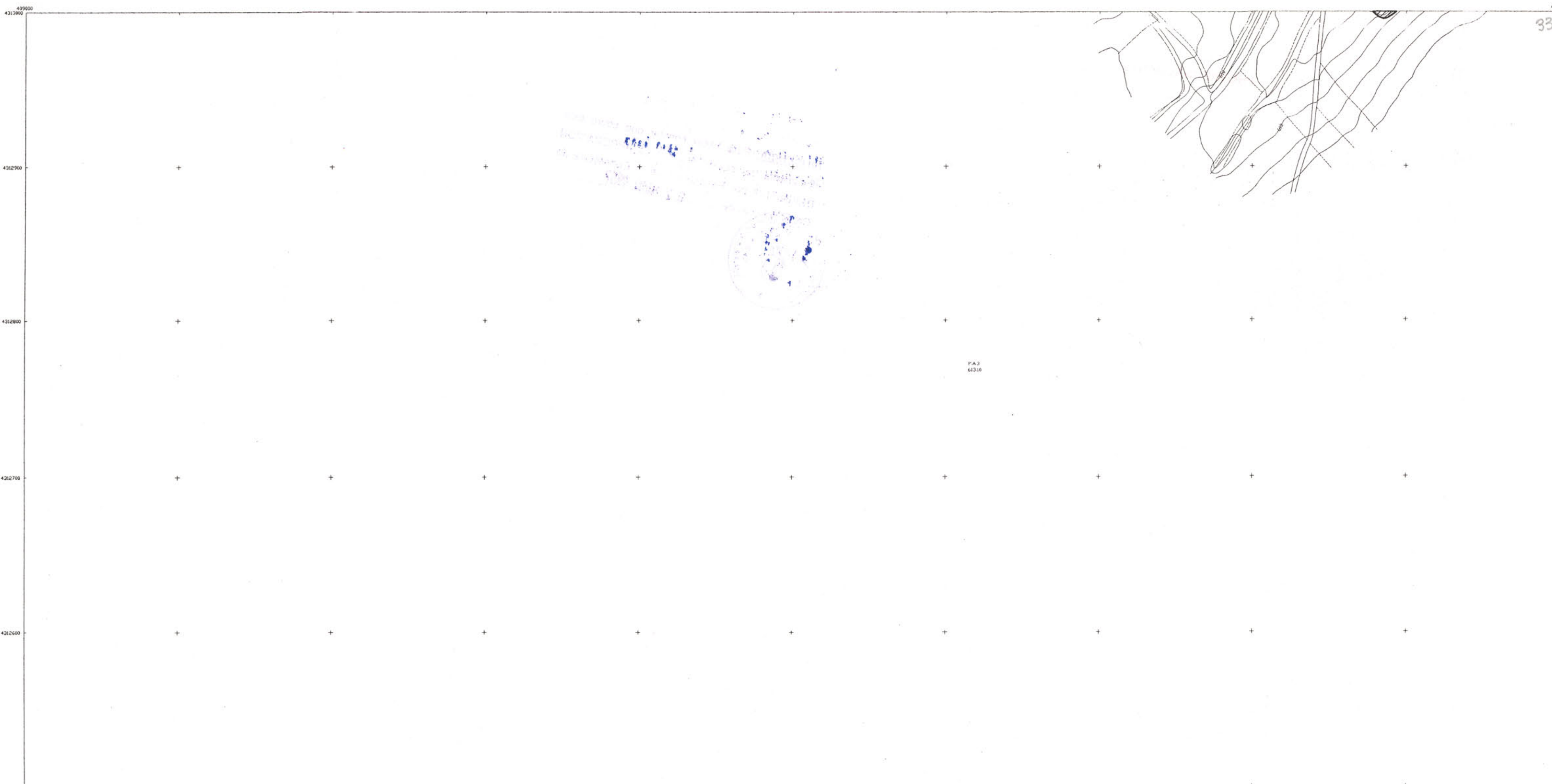




PARCELA DE USO EXCLUSIVO



<b>PLAN GENERAL DE CIUDAD REAL</b>			
<b>PLANOS DE INFORMACION</b>			
<b>PROPIEDADES MUNICIPALES</b>			Escala 1/2.000
EXCMO. AYUNTAMIENTO DE CIUDAD REAL			Plano <b>8</b>
GERENCIA MUNICIPAL DE URBANISMO			Fecha Noviembre-94
Dibujado Gerencia Municipal de Urbanismo			Arquitecto Alejandro Moyano Gomez
			794-9






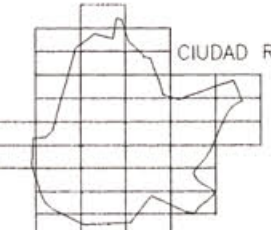

	PARCELA DE USO NO EXCLUSIVO
	PARCELA DE USO EXCLUSIVO

PLAN GENERAL DE CIUDAD REAL		
PLANOS DE INFORMACION	Escala	Plano
PROPIEDADES MUNICIPALES	1/2.000	8
EXCMO. AYUNTAMIENTO DE CIUDAD REAL	GERENCIA MUNICIPAL DE URBANISMO	Fecha
		Noviembre-94
Dibujado Gerencia Municipal de Urbanismo		Arquitecto Alejandro Moyano Gomez
		792-25







AYUNTAMIENTO  
DE CIUDAD REAL

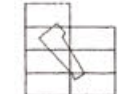

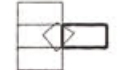

	PARCELA DE USO NO EXCLUSIVO
	PARCELA DE USO EXCLUSIVO


	LAS CASAS		CIUDAD REAL
	VALVERDE		

<b>PLAN GENERAL DE CIUDAD REAL</b>			
<b>PLANOS DE INFORMACION</b>		Escala	Plano
<b>PROPIEDADES MUNICIPALES</b>		1/2.000	<b>8</b>
EXCMO. AYUNTAMIENTO DE CIUDAD REAL		Fecha	792-20
GERENCIA MUNICIPAL DE URBANISMO		Noviembre-94	
Dibujado Gerencia Municipal de Urbanismo		Arquitecto Alejandro Moyano Gomez	




	PARCELA DE USO NO EXCLUSIVO
	PARCELA DE USO EXCLUSIVO

	LAS CASAS		CIUDAD REAL
	VALVERDE		

<b>PLAN GENERAL DE CIUDAD REAL</b>			
<b>PLANOS DE INFORMACION</b>		Escala	Plano
<b>PROPIEDADES MUNICIPALES</b>		1/2.000	<b>8</b>
EXCMO. AYUNTAMIENTO DE CIUDAD REAL		GERENCIA MUNICIPAL DE URBANISMO	Fecha
		Noviembre-94	793-16
Dibujado		Arquitecto	
Gerencia Municipal de Urbanismo		Alejandro Moyano Gomez	



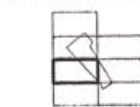
AYUNTAMIENTO  
DE CIUDAD REAL



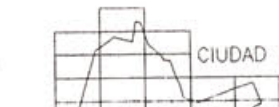
PARCELA DE USO NO EXCLUSIVO



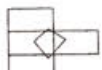
PARCELA DE USO EXCLUSIVO



LAS CASAS



CIUDAD REAL



VALVERDE

PLAN GENERAL DE CIUDAD REAL

PLANOS DE INFORMACION

PROPIEDADES MUNICIPALES

EXCMO. AYUNTAMIENTO  
DE CIUDAD REAL

GERENCIA MUNICIPAL  
DE URBANISMO

Escala

1/2.000

Fecha

Noviembre-94

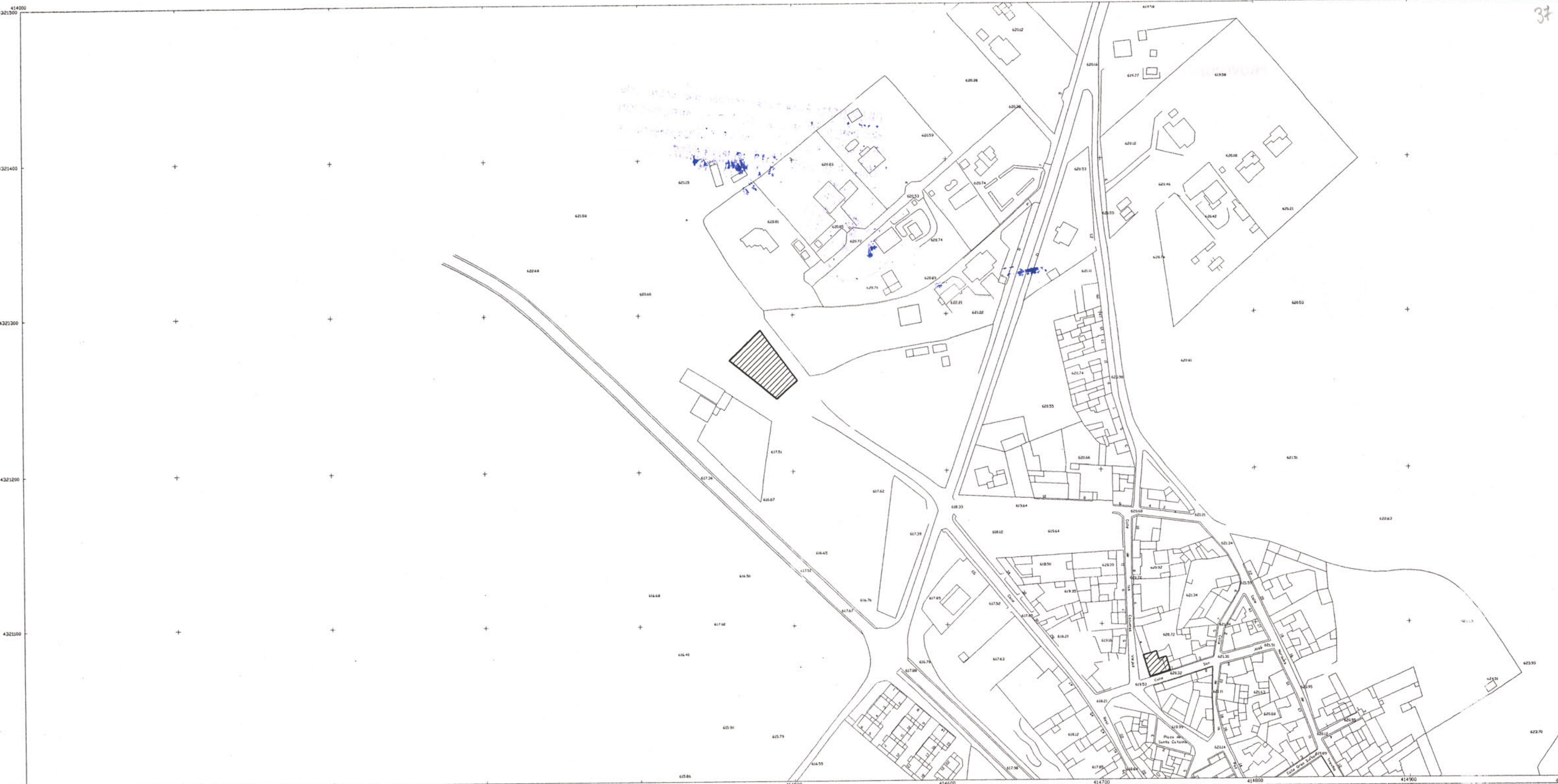
Plano

8



758-20

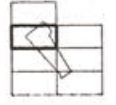
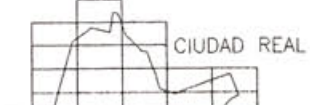
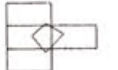
Dibujado  
Gerencia Municipal de Urbanismo

Arquitecto  
Alejandro Moyano Gomez




AYUNTAMIENTO  
DE CIUDAD REAL

	PARCELA DE USO NO EXCLUSIVO
	PARCELA DE USO EXCLUSIVO

	LAS CASAS		CIUDAD REAL
	VALVERDE		

<b>PLAN GENERAL DE CIUDAD REAL</b>			
<b>PLANOS DE INFORMACION</b>			
<b>PROPIEDADES MUNICIPALES</b>		Escala 1/2.000	Plano <b>8</b>
EXCMO. AYUNTAMIENTO DE CIUDAD REAL		GERENCIA MUNICIPAL DE URBANISMO	Fecha Noviembre-94
Dibujado Gerencia Municipal de Urbanismo		Arquitecto Alejandro Moyano Gomez	