

9. ALINEACIONES Y APROVECHAMIENTOS GLOBALES EN SUELO URBANIZABLE NO PROGRAMADO



Limites

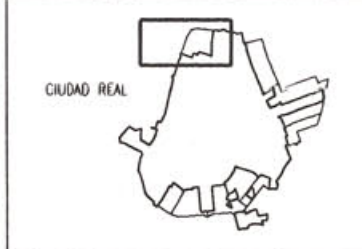
- alineación
- divisoria de altura
- divisoria de parcela a efectos de edificabilidad

Ocupación

- vuelo máximo
- retranqueo mínimo obligatorio
- soportal obligatorio
- pasaje obligatorio

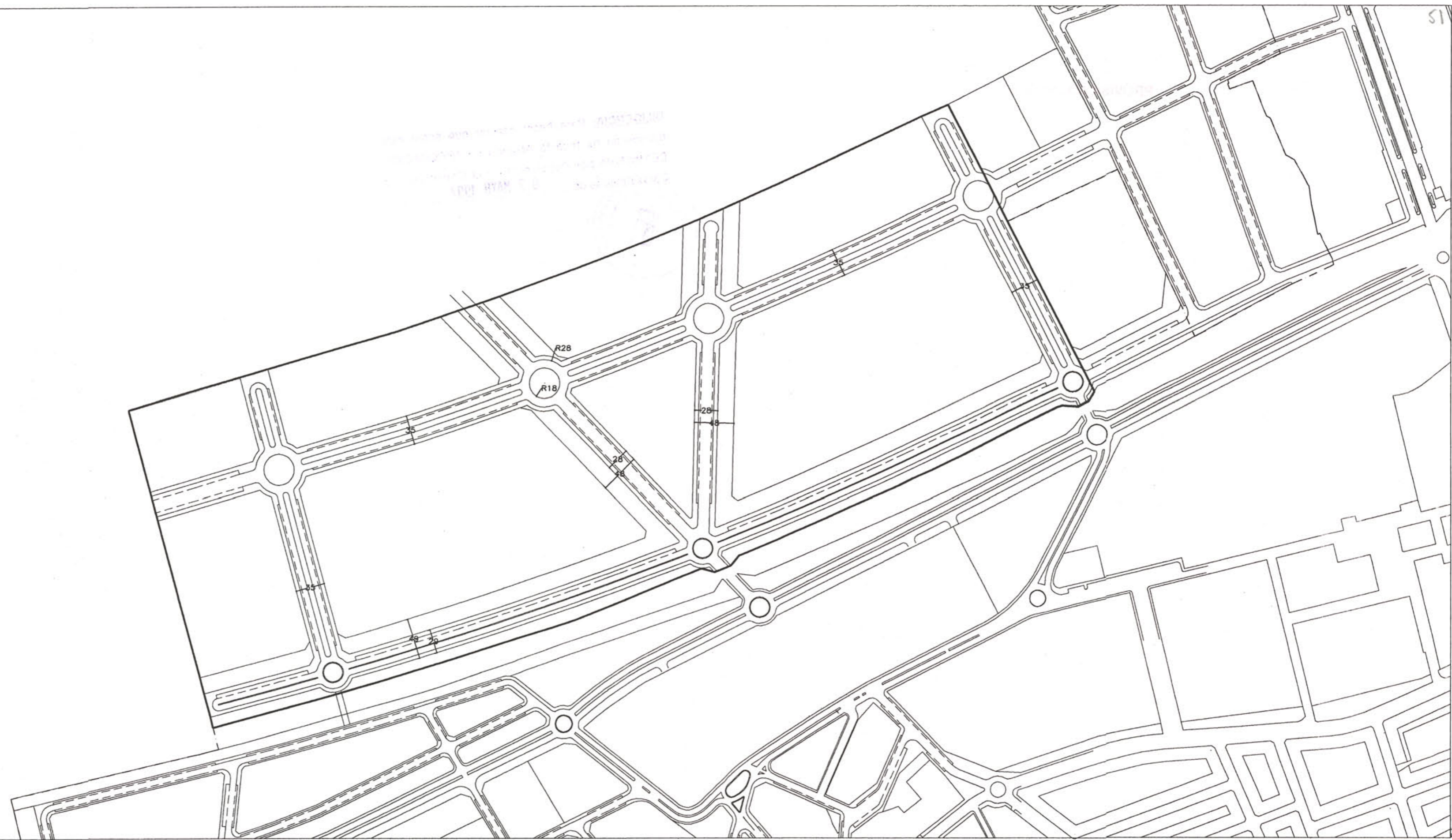
Volumen y Alturas

- B** planta baja H=4.00
- E** entreplanta
- A** atico
- H_c** altura máxima de cornisa
- St** superficie máxima edificable en ml.
- I ≤** superficie máxima edificable en m²l/m²s






PLAN GENERAL DE CIUDAD REAL

ALINEACIONES APROVECHAMIENTOS GLOBALES SUELO URBANIZABLE NO PROGRAMADO		Escala 1/4.000	Plano 9
EXCMO. AYUNTAMIENTO DE CIUDAD REAL	GERENCIA MUNICIPAL DE URBANISMO	Fecha Abril-96	hoja 4
Dibujado Gerencia Municipal de Urbanismo		Arquitecto Alejandro Moyano Gomez	



PLAN GENERAL DE CIUDAD REAL
 ALINEACIONES APROVECHAMIENTOS GLOBALES
 SUELO URBANIZABLE NO PROGRAMADO
 EXCMO. AYUNTAMIENTO DE CIUDAD REAL
 GERENCIA MUNICIPAL DE URBANISMO
 Abril 1995

Limites

-  alineación
-  divisoria de altura
-  divisoria de parcela a efectos de edificabilidad

Ocupación

-  vuelo máximo
-  retranqueo mínimo obligatorio
-  soportal obligatorio
-  pasaje obligatorio

Volumen y Alturas

- B** planta baja H=4.00
- E** entreplanta
- A** alico
- Hc** altura máxima de cornisa
- ST** superficie máxima edificable en mt.
- I <** superficie máxima edificable en m2t/m2s



PLAN GENERAL DE CIUDAD REAL

ALINEACIONES APROVECHAMIENTOS GLOBALES
SUELO URBANIZABLE NO PROGRAMADO

Escala 1/4.000
 Plano 9
 Fecha Abril 1995
 hoja 5

EXCMO. AYUNTAMIENTO DE CIUDAD REAL
 GERENCIA MUNICIPAL DE URBANISMO

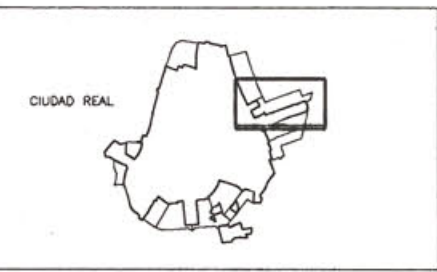
Dibujado Gerencia Municipal de Urbanismo
 Arquitecto Alejandro Moyano Gamez

PLAN GENERAL DE CIUDAD REAL



Límites		Ocupación	
	alineación		vuelo máximo
	divisoria de altura		retranqueo mínimo obligatorio
	divisoria de parcela o efectos de edificabilidad		portal obligatorio
			pasaje obligatorio

Volumen y Alturas					
B	planta baja H=4.00	E	entrepantu	A	ático
Hc	altura máxima de cornisa	St	superficie máxima edificable en mt.	I <	superficie máxima edificable en m ² /m ² s



PLAN GENERAL DE CIUDAD REAL			
ALINEACIONES APROVECHAMIENTOS GLOBALES SUELO URBANIZABLE NO PROGRAMADO		Escala 1/4,000	Plano 9
EXCMO. AYUNTAMIENTO DE CIUDAD REAL		GERENCIA MUNICIPAL DE URBANISMO	Fecha Abril-96
Dibujado Gerencia Municipal de Urbanismo		Arquitecto Alejandro Moyano Gomez	
		hoja 6	



Limites

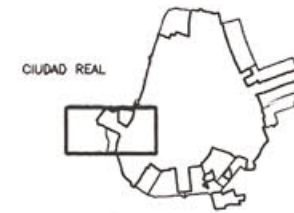
- alineación
- divisoria de altura
- divisoria de parcela a efectos de edificabilidad

Ocupación

- vuelo máximo
- retranqueo mínimo obligatorio
- soportal obligatorio
- pasaje obligatorio

Volumen y Alturas

- B** planta baja H=4.00
- E** entreplanta
- A** atico
- Hc** altura máxima de cornisa
- St** superficie máxima edificable en mt.
- I <** superficie máxima edificable en m2l/m2s



PLAN GENERAL DE CIUDAD REAL

ALINEACIONES APROVECHAMIENTOS GLOBALES
SUELO URBANIZABLE NO PROGRAMADO

Escala
1/4.000

Fecha
Abril-96

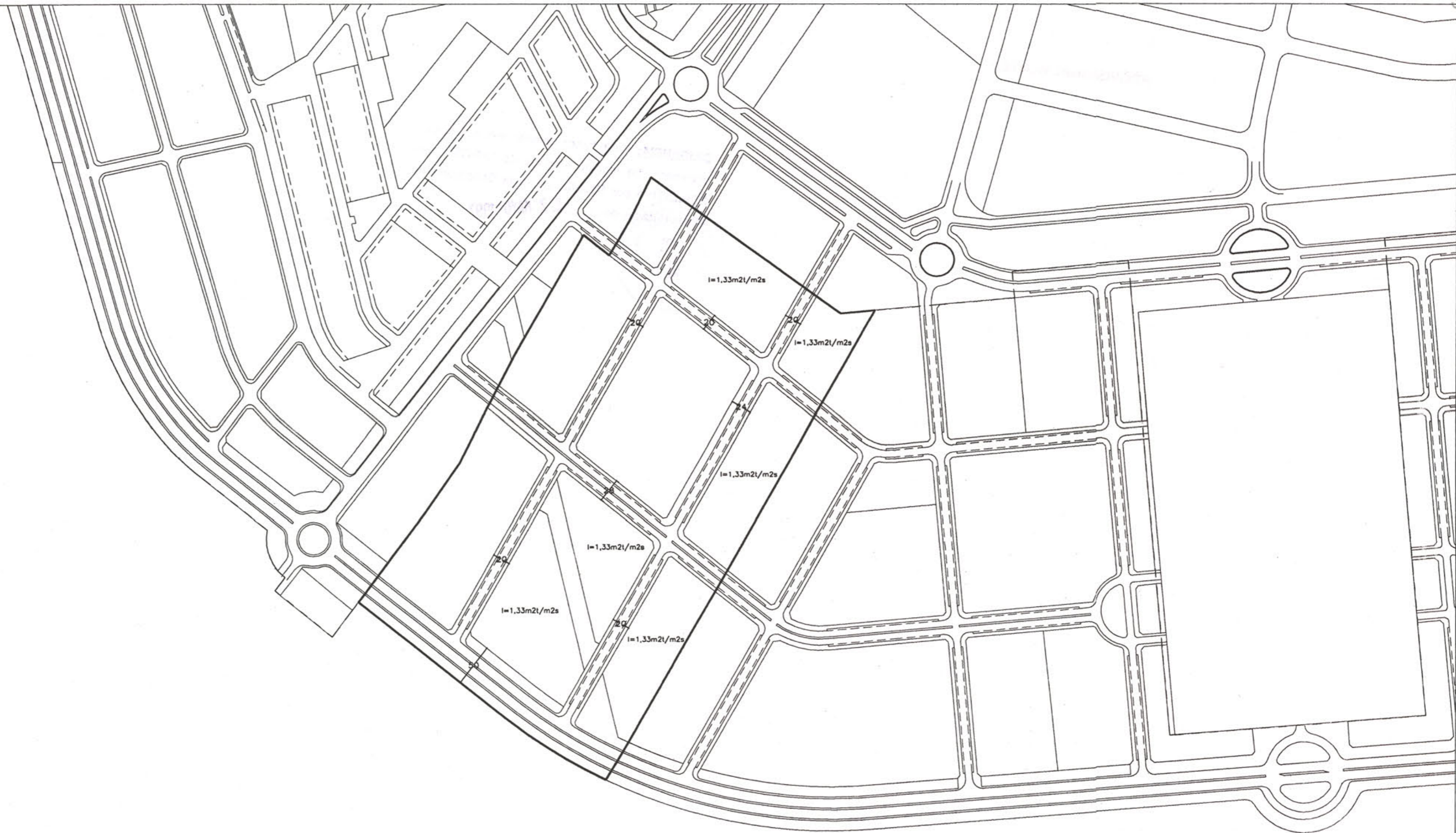
Plano
9
hoja 7

EXCMO. AYUNTAMIENTO
DE CIUDAD REAL

GERENCIA MUNICIPAL
DE URBANISMO

Dibujado
Gerencia Municipal de Urbanismo

Arquitecto
Alejandro Moyano Gomez



Limites

- alineación
- divisoria de altura
- divisoria de parcela a efectos de edificabilidad

Ocupación

- vuelo máximo
- retranqueo mínimo obligatorio
- soportal obligatorio
- pasaje obligatorio

Volumen y Alturas

- B** planta baja H=4.00
- E** entreplanta
- A** alíco
- Hc** altura máxima de cornisa
- St** superficie máxima edificable en mt.
- I <** superficie máxima edificable en m2t/m2s



PLAN GENERAL DE CIUDAD REAL

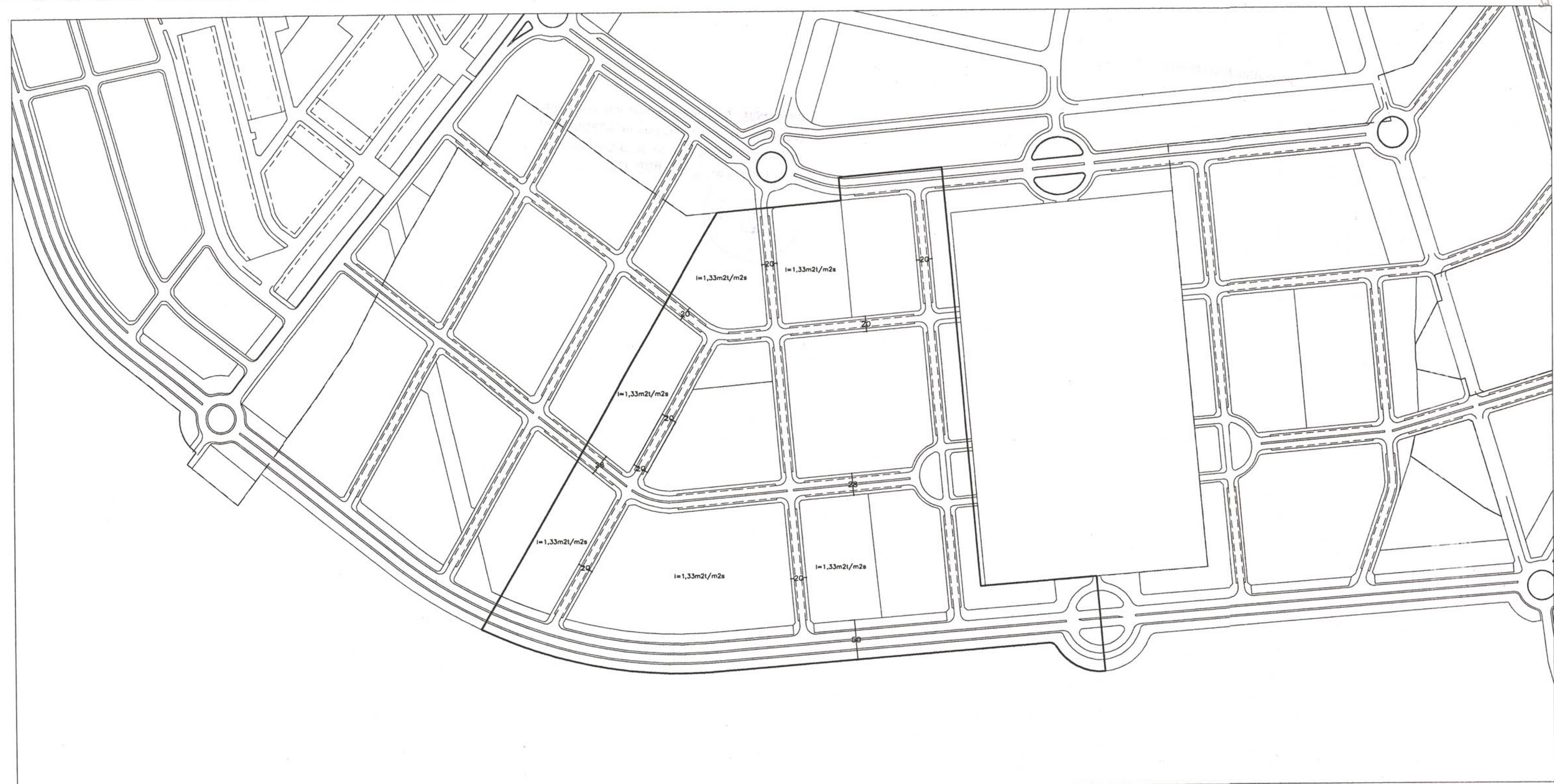
ALINEACIONES APROVECHAMIENTOS GLOBALES
SUELO URBANIZABLE NO PROGRAMADO

Escala	Plano
1/4.000	9
Fecha	hoja 8
Abril-96	

EXCMO. AYUNTAMIENTO DE CIUDAD REAL
Gerencia Municipal de Urbanismo



GERENCIA MUNICIPAL DE URBANISMO
Arquitecto Alejandro Moyano Gomez



Limites

- alineación
- divisoria de altura
- divisoria de parcela o efectos de edificabilidad

Ocupación

- vuelo máximo
- retranqueo mínimo obligatorio
- soportal obligatorio
- pasaje obligatorio

Volumen y Alturas

- B** planta baja H=4.00
- E** entreplanta
- A** atico
- Hc** altura máxima de cornisa
- St** superficie máxima edificable en mt.
- I** superficie máxima edificable en m2t/m2s



PLAN GENERAL DE CIUDAD REAL

ALINEACIONES APROVECHAMIENTOS GLOBALES
SUELO URBANIZABLE NO PROGRAMADO

Escala
1/4.000
Plano
9
Fecha
Abril-96
hoja 9

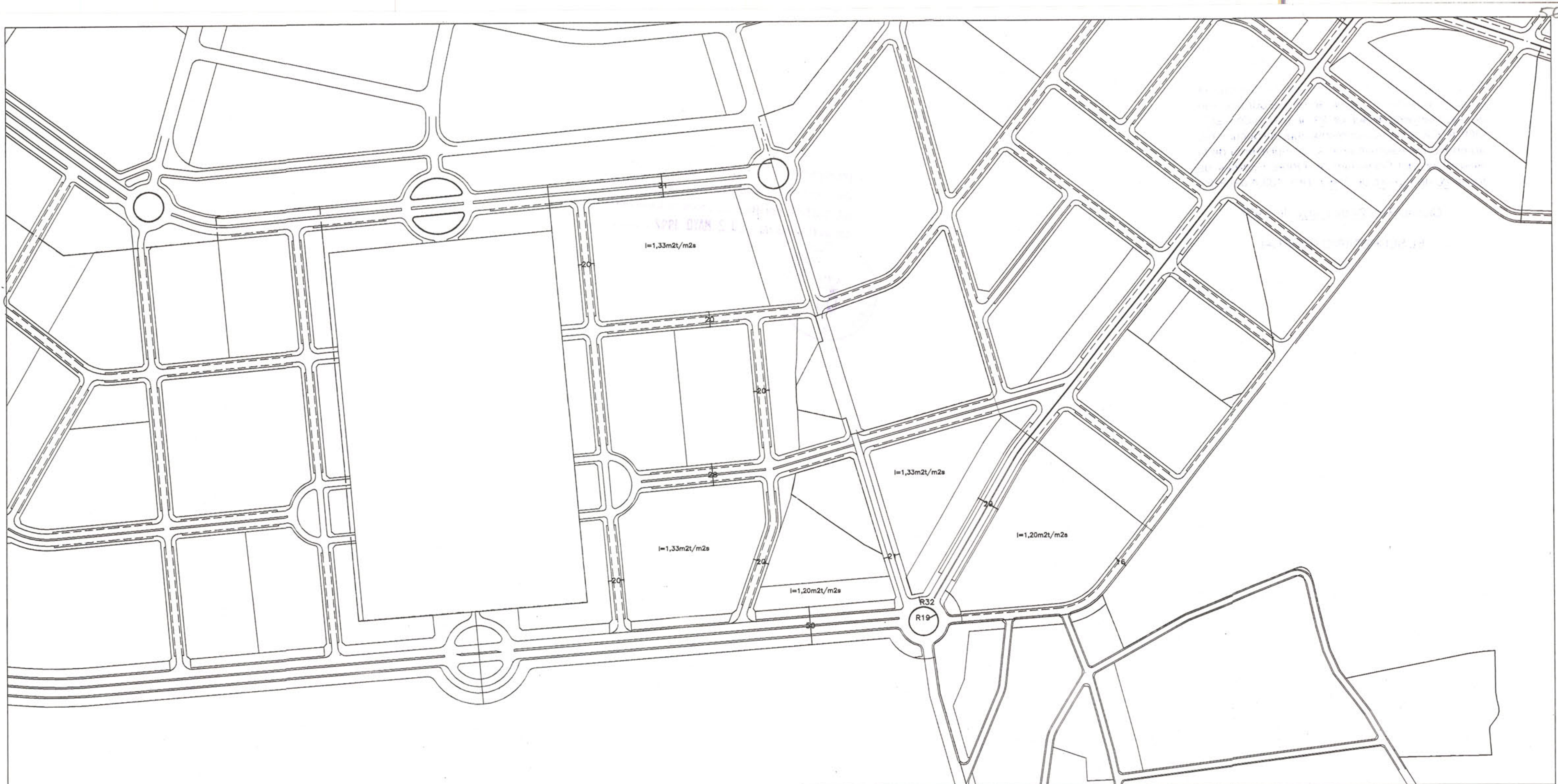
EXCMO. AYUNTAMIENTO DE CIUDAD REAL



CERENCIA MUNICIPAL DE URBANISMO

Dibujado
Gerencia Municipal de Urbanismo

Arquitecto
Alejandro Moreno Gomez



Limites

- alineación
- divisoria de altura
- divisoria de parcela a efectos de edificabilidad

Ocupación

- vuelo máximo
- retranqueo mínimo obligatorio
- soportal obligatorio
- pasaje obligatorio

Volumen y Alturas

- B** planta baja H=4.00
- E** entreplanta
- A** atico
- H<** altura máxima de cornisa
- ST** superficie máxima edificable en mt.
- I <** superficie máxima edificable en m2t/m2s



PLAN GENERAL DE CIUDAD REAL

ALINEACIONES APROVECHAMIENTOS GLOBALES
SUELO URBANIZABLE NO PROGRAMADO

Escala
1/4.000

Plano
9

EXCMO. AYUNTAMIENTO
DE CIUDAD REAL



GERENCIA MUNICIPAL
DE URBANISMO

Fecha
Abril-96

hoja 10

Dibujado
Gerencia Municipal de Urbanismo

Arquitecto
Alejandro Moyano Gomez



Limites

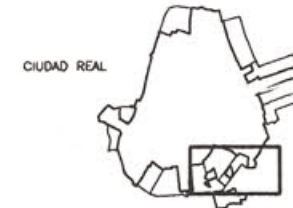
- alineación
- divisorio de altura
- divisorio de parcela o efectos de edificabilidad

Ocupación

- vuelo máximo
- retranqueo mínimo obligatorio
- pasaje obligatorio
- soportal obligatorio

Volumen y Alturas

- B** planta baja H=4,00
- E** entreplanta
- A** ático
- Hc** altura máxima de cornisa
- St** superficie máxima edificable en mt.
- I <** superficie máxima edificable en m2t/m2s



PLAN GENERAL DE CIUDAD REAL

ALINEACIONES APROVECHAMIENTOS GLOBALES
SUELO URBANIZABLE NO PROGRAMADO

Escala
1/4,000

Plano
9
Fecha
Abril-96
hoja 11

EXCMO. AYUNTAMIENTO
DE CIUDAD REAL

GERENCIA MUNICIPAL
DE URBANISMO

Dibujado
Gerencia Municipal de Urbanismo

Arquitecto
Alejandro Moyano Gomez



Limites

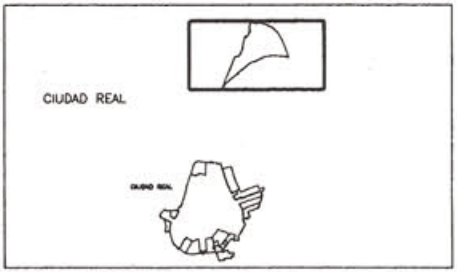
- alineación
- divisoria de altura
- divisoria de parcela a efectos de edificabilidad

Ocupación

- vuelo máximo
- retranqueo mínimo obligatorio
- soportal obligatorio
- pasaje obligatorio

Volumen y Alturas

- B** planta baja H=4.00
- E** entreplanta
- A** atico
- Hc** altura máxima de cornisa
- ST** superficie máxima edificable en mt.
- I** superficie máxima edificable en m²/m²s



PLAN GENERAL DE CIUDAD REAL		
ALINEACIONES APROVECHAMIENTOS GLOBALES SUELO URBANIZABLE NO PROGRAMADO		Escala 1/12.000
EXCMO. AYUNTAMIENTO DE CIUDAD REAL		Plano 9
GERENCIA MUNICIPAL DE URBANISMO		Fecha Abril-96
Dibujado Gerencia Municipal de Urbanismo		Arquitecto Alejandro Moyano Gomez
		hoja 12